Agroturystyczne Stowarzyszenie

PUSZCZA BIAŁOWIESKA



przewodnik po gminie Narewka

Znaczenie piktogramów użytych w opisach gospodarstw

24h
ośrodek całoroczny(czynny całą dobę)
ganze Jahr

V-IX 24h
ośrodek sezonowy (czynny całą dobę)
Saisonquartier

3/8
ilość: pokoi/miejsc
numbers of rooms/beds
Zimmerzahl/Bettzahl

4/9
samodzielny domek
summer house
separate Hütte

domowe posiłki
home made meals
Housessen

samodzielna kuchnia dla gości
kitchen to the guests' disposal
Separatküche für Gäeste

300 m
autobus
bus
Bushaltestelle

300 m
las
forest
Wald

300 m
dworzec kolejowy
railway station
Banhof

kort tenisowy
tenis court
Tennisplazt

300 m
rzeka, jezioro, staw ...
river, lake ...
Fluß, See, Teich

300 m
boisko sportowe
sports field
Spielplatz

300 m
basen
swimming pool
Schwimmbecken

jazda konna - instruktor
horse riding - instructor
Reiten - lehrer

grill, ognisko
grill, bonfire
Grillen, Lagerfauer

rowery
bikes
Fahrräder

kajaki
canoes

przewodnik
guide

łazienka, tylko dla gości
bathroom
Bad nur für Gäeste

zniżki dla dzieci
discount for children
Rabatt für Kinder

leżaki
deck-chair
Liegestühle

salon
hall
Salon

wędkowanie
fishing
Angeln

plac zabaw dla dzieci
playground
Spielplatz für Kinder

pieczenie cheba
baking bread
Brotbacken

tenis stołowy
table tennis
Tischtennis

zwierzęta gospodarskie
farming animals
Haustiere

możliwość przyjazdu z psem/kotem
pets acceptable
Möglichkeit mit einem Hund einer Katze kommen

tereny do narciarstwa nizinnego
skinig
Gebiete für Skifahren

obiekt dostępny dla niepełnosprawnych
Zugänglich für Behinderte

En De
obsługa w językach:.....
languages:.....
Sprachen

pole namiotowe

spis treści

Gmina Narewka – historia i dzień dzisiejszy 4
Leksykon atrakcji turystycznych 5-9
Kalendarz imprez cyklicznych 9
Szlaki rowerowe 10
Mapa atrakcji turystycznych i gospodarstw agroturystycznych 11-13
Gospodarstwa agroturystyczne zrzeszone w Agroturystycznym Stowarzyszeniu **Puszcza Białowieska** 14-23

Agroturystyczne Stowarzyszenie **Puszcza Białowieska** ISBN 978-83-61527-80-0
Projekt, skład i druk: ELKAM - Białystok (www.elkam.home.pl). Nakład: 2000 gz.
Zdjęcia: Jerzy Szymaniuk (www.siemianowka.pl) & ELKAM
Wykorzystanie zdjęć wymaga zgody autorów.

Dlaczego warto do nas przyjechać?

Gmina Narewka to nie tylko tereny położone wzdłuż malowniczej doliny rzeki Narewka, ale i znaczne obszary kompleksu Puszczy Białowieskiej, łącznie z północnymi fragmentami Białowieskiego Parku Narodowego. Północną granicę gminy wyznacza Zalew Siemianówka i dolina rzeki Narew. Wszędzie witają turystów gościnni i dumni mieszkańcy. Dumni ze swojej historii oraz umiejętności zgodnego przez wieki sąsiedztwa wielu narodów – Polaków, Białorusinów, Żydów, Ukraińców. Mieszkańcy gminy mogą też być dumni z szacunku do przyrody i praw nią rządzących. Najlepiej to widać nad Narwią, gdzie nikt nie ogłasza alarmu, pomimo że rzeka wylewa co roku na szerokości kilkuset metrów.

Wędrówkę po gminie Narewka i okolicy ułatwia kilkaset kilometrów dobrze oznakowanych szlaków turystycznych. Niektóre z nich przekraczają granice gminy i przecinają Białowieski Szlak Transgraniczny, którym przez przejście w Białowieży możemy dotrzeć na Białoruś. Z kolei w drugą stronę możemy podążyć Podlaskim Szlakiem Bocianim – blisko 400-kilometowym szlakiem rowerowym, łączącym cztery parki narodowe: Białowieski, Narwiański, Biebrzański i Wigierski.

Najlepszą bazę wypadową zapewniają gospodarstwa agroturystyczne z terenu naszej gminy. Z reguły nie ograniczają się one do noclegów. Szczegółowy ich opis znajdziecie Państwo w dalszej części naszego informatora. Zasadą jest, że tuż „za bramą" mamy nieskażoną przyrodę, piękne krajobrazy oraz liczne zabytki. Oprócz wędrówki szlakami turystycznymi, możemy skorzystać z wszystkich form turystyki aktywnej w powietrzu, na lądzie, wodzie i ... pod wodą. Niezapomnianych wrażeń dostarczają spływy kajakowe Narwią i Narewką, regaty, windsurfing, nurkowanie i wędkowanie spod lodu na Siemianówce, konne wędrówki przez Puszczę, czy poranne foto-safari. Amatorzy mocniejszych wrażeń mogą skorzystać z balonu lub motolotni.

Agroturystyczne Stowarzyszenie
Puszcza Białowieska
17-220 Narewka, ul. Mickiewicza 50 (woj. podlaskie)
tel. +48 85 685 80 45, +48 85 685 80 12
www.agrokwatery.eu, www.agro.siemianowka.pl, www.agrokwatery.prv.pl

Odległości z Narewki do najważniejszych atrakcji w regionie:

Białowieża - 20 km	Szlak Tatarski - 60 km
Hajnówka - 18 km	Białystok - 68 km
Grabarka - 80 km	Tykocin - 90 km
Supraśl - 70 km	Podlaski Przełom Bugu - 90 km

Gmina Narewka - historia i dzień dzisiejszy

Terytorium dzisiejszej gminy zawiera w swoich granicach kilka utworzonych w XVI w. jednostek administracyjnych i własnościowych. Są to fragmenty dawnej Puszczy Lackiej, stanowiącej do końca XVIII w. własność monarchy. W początkach XVIII w. na terenie dzisiejszej gminy Narewka powstały cztery folwarki: Grodzisk, Lewkowo, Łuka i Siemianówka. Narewka powstała w 1639 r. jako osada Tomasza Wydry Polkowskiego. Centrum gminy, to dawne dobra prywatne m.in. Chodkiewiczów, Masalskich i Karpów. W 1777 r. z fundacji króla Stanisława Augusta Poniatowskiego wzniesiono tu kościół katolicki, a w 1864 r. zbudowano cerkiew prawosławną. Na mocy trzeciego traktatu rozbiorowego Narewka znalazła się na granicy zaboru rosyjskiego. Osada powoli rozwijała się, aby w początkach XIX w. spełniać rolę miasteczka. Z tego okresu zachowało się regularne rozmieszczenie ulic. W 1866 r. były tu dwie cerkwie, synagoga, stacja pocztowa i przystań. W 2. poł. XIX w. Narewka była miastem liczącym ok. 860 mieszkańców, w tym 780 Żydów. W 1890 r. drewniany kościół katolicki rozebrano do fundamentów.

W 1906 r. jako licząca się już prowincja otrzymała połączenie z Hajnówką i Wołkowyskiem. W 1921 r. mieszkało tu 1200 osób. Pracowały niewielkie zakłady przemysłowe: terpentyniarnia, huta szkła Hackiela, młyn wodny, wiatrak. Funkcjonowało około 30 sklepików. Zamieszkiwali tu Polacy, Białorusini oraz Żydzi.

Obecnie Narewka jest siedzibą gminy. Znajduje się tu ośrodek turystyczno-wypoczynkowy położony nad rzeką, ze schroniskiem młodzieżowym i polem namiotowym. W Narewce warto zobaczyć **cerkiew p.w. św. Mikołaja** wybudowaną po 1864 r. oraz murowany **kościół p.w. św. Jana Chrzciciela** wybudowany w latach 1970-1973, a także **cmentarz żydowski**. W Narewce urodziła się i mieszkała znana reżyser filmów dokumentalnych Tamara Sołoniewicz. Funkcjonuje tu Galeria jej imienia, gdzie odbywają się wystawy malarstwa, lekcje historii i etnografii. Tu też mieści się siedziba naszego stowarzyszenia.

W Narewce rozpoczyna się zielony szlak rowerowy Narewka – Masiewo – Narewka oraz czerwony szlak pieszy Hajnówka – Narewka. Mają tu także początek rowerowe tzw. szlaki narewkowskie.

Na szlakach w gminie Narewka

Podlaski Szlak Bociani

(czerwony, 206 km)

Trasa: Białowieża (Białowieski Park Narodowy) – Pogorzelce – droga „narewkowska" – Gruszki – Narewka – Zabłotczyzna – Minkówka – Suszczy Borek – Podlewkowo – Lewkowo Stare – Ordynki – Narew – Trześcianka – Puchły – Doktorce – Suraż – Kurowo (Narwiański Park Narodowy) – Tykocin – Osowiec-Twierdza (Biebrzański Park Narodowy) – Goniądz.

Szlak łączy ze sobą cztery parki narodowe: Białowieski, Narwiański, Biebrzański i Wigierski. Sztandarową atrakcją szlaku są skupiska bocianie stanowiące nieodłączny widok Podlasia. Droga „narewkowska" prowadzi z Pogorzelec, przez środek Puszczy Białowieskiej, do miejscowości Gruszki. Przy siedzibie Nadleśnictwa Browsk można zobaczyć herbarium z zegarem słoneczny oraz posąg Lasowida symbolizujący zmienność pór roku. Natomiast w Narewce znajdują się ruiny huta szkła Hackiela, produkującej w okresie międzywojennym butelki, galeria im. Tamary Sołoniewicz, kościół p.w. Św. Jana Chrzciciela, cerkiew p.w. św. Mikołaja z 1864 roku. Dalej szlak biegnie przez Zabłotczyznę – wieś której początki sięgają 1777 roku. Niedaleko znajduje się zbiorowa mogiła 500 Żydów z Narewki zamordowanych przez niemieckich okupantów. Według przekazów ustnych nazwa Zabłotczyzna pochodzi od słynnego Zabłockiego który nie dorobił się na mydle. Byłby to drugi Zabłocki po Cyprinie Zabłockim z Rybna. Ten miejscowy mydło transportował tratwą.

W Lewkowie Starym znajduje się cerkiew p.w. Św. Piotra i Pawła z 1574 roku, a obok w Kapitaszczyźnie znajduje się słupowa kapliczka z drewna. Ponoć nazwa miejscowości pochodzi od kapitana Juliana Kamieńskiego.

Na nocleg polecamy kwatery w: Narewce, Janowie, Gruszkach, Zabłotczyźnie, Starym Lewkowie i Suszczym Borku.



Szlaki Narewkowskie – Mała Pętla

(zielony 9 km + czarny, 9 km)

Trasa: Narewka (początek trasy przy głównej ulicy Mickiewicza) – Janowo – „Kosy Most" – składnica „Szypulowa" – Gruszki – Narewka

Przy wylocie z Narewki znajduje się cmentarz żydowski (kirkut) z XIX wieku. Obecnie na obszarze około 1 ha można odnaleźć 100-150 macew oraz zachowany fragment ogrodzenia. Na szlaku, prowadzącym przez obszar Nadleśnictwa Browsk i Białowieskiego Parku Narodowego, znajdują się tablice i piktogramy z informacjami turystycznymi oraz przyrodniczymi. Na przykła przy moście przez rzekę Narewkę można przeczytać informacje o bobrze. Nazwa „Kosy Most" według przekazów ustnych pochodzi od drewnianego mostku wybudowanego na potrzeby Cara, by połączyć tropinę (drogę do podjeżdżania na polowanie) przez rzekę Narewkę. Ponoć most posadowiony był skośnie do koryta rzeki.

W pobliżu szlaku znajduje się ścieżka dydaktyczna Nadleśnictwa Białowieża „Złoty szlak ekumeniczny św. Eustachego". Święty Eustachy był do XIV w. patronem łowców i myśliwych. W starym dębie wyrzeźbiona jest kapliczka przedstawiająca jelenia z krzyżem między rogami i myśliwego z psem.

Na nocleg polecamy kwatery w Narewce, Janowie i Gruszkach.

Szlaki Narewkowskie – Średnia Pętla

(zielony, 36 km)

Trasa: Narewka (początek trasy przy głównej ulicy Mickiewicza) – Janowo – „Kosy Most" – składnica „Szypulowa "– uroczysko „Wilczy Szlak" – Zamosze – Masiewo – Olchówka – Guszczewina – Narewka

Od szlaku tuż przy „Kosym Moście" odchodzi ścieżka do ostoi żubrów (odległość – 200 m), gdzie znajduje się punkt widokowy. Na tablicach umieszczono informacje dotyczące biologii żubrów. Uzupełnienie informacji znajduje się w drugim punkcie widokowym – w ostoi Czoło, zlokalizowanej ok. 500 m od szlaku pieszego (od końca wsi Masiewo). Przy szlaku znajduje się również pozostałości mielerza oraz cmentarz ewangelicki z pochodzący z przełomu XIX i XX wieku.

Wieś Masiewo założyli budnicy, którzy w XVII w. w okolicach produkowali potaż. Po zaprzestaniu wypalania, pozostali na wykarczowanych gruntach i zajęli się rolnictwem. Wieś Masiewo jest starą wsią o tradycyjnej dla Puszczy drewnianej zabudowie. Ma charakter szeregówki z końca XVII w. Drewniane domy, studnie z żurawiami i bruk z początku ubiegłego wieku nadają wsi niepowtarzalny klimat. Szlak prowadzi dalej przez miejscowość Olchówka, o której w źródłach pisano już w 1757 r. Powstała na uroczysku Olchówka jako pozostałość, osady strażników puszczy.

Na nocleg polecamy kwatery w Narewce, Janowie i Starym Masiewie.

Szlaki Narewkowskie – Duża Pętla

(zielony, 20 km + niebieski, 25 km)

Trasa: Narewka (początek trasy przy głównej ulicy Mickiewicza) – Janowo – „Kosy Most" – składnica „Szypulowa" – uroczysko „Wilczy Szlak" – Zamosze – Masiewo – Babia Góra – Siemianówka – Leśna – Mikłaszewo – Narewka

Od składnicy przed "Kosym Mostem" zaczyna się czarny szlak pieszy, zwany „Carską Tropiną". W odległości nieco ponad kilometr na szlaku znajduje się wieża widokowa na Obręb Ochronny Orłówka (dawniej Rezerwat Ścisły) i łąki przy rzece Narewka. Wieża jest doskonałym miejscem do obserwacji ptaków i ssaków Puszczy Białowieskiej

Po przejechaniu przez „Kosy Most" dotrzemy do składnicy „Szypulowej", której nazwa związana z legendą o zwrotnicowym Szypulem. Tu odcinek szlaku pieszego przebiega w innym miejscu niż szlak rowerowy, na nim zaś zobaczyć można z kładkę widokową i wiekowy dęb.

Dalej, przy szlaku rowerowym, znajduje się ścieżka edukacyjna Białowieskiego Parku Narodowego, „Co w lesie piszczy", na której zostały scharakteryzowane zmiany zachodzące w wilgotnych zbiorowiskach leśnych oraz miniskansen kolejki leśnej. Dalej znajduje się uroczysko Głuszec, gdzie jeszcze w latach 70. ubiegłego wieku obserwowano głuszce, zaś po drugiej stronie drogi około 100-letni drzewostan sosnowy wysokości 7-8 m, rosnący na torfowisku.

Za Masiewem, w kierunku na Babią Górę, zlokalizowana jest ścieżka edukacyjna Nadleśnictwa Browsk „Masiewo-Siemianówka", przy której znajdują się m.in. trzystuletnie sosny, „zakochane" drzewa i wieża widokowa. Do ciekawostek należy też źródłosłów nazwy wsi Babia Góra, gdzie według zapisów parafialnych kościoła katolickiego w Narewce w 1954

Szlak: Do Puszczy Ladzkiej

(niebieski, 36,6 km)

Trasa: Narew (początek szlaku w centrum przy skwerze) – Makówka – Hajdukowszczyzna – Rybaki – Eliaszuki – Michnówka – Lewkowo Stare – Podlewkowie – Suszczy Borek – Minkówka – Zabłotczyzna – Narewka – Świnoroje – Budy

W świetlicy wiejskiej w Lewkowie Starym odbywają się zajęcia z modelowania gliny. Niedaleko od Zabłotczyzny leży miejscowość Grodzisk, gdzie według podań znajdował się gród przy rzece Narewka. Natomiast w pobliżu wsi Świnoroje odnajdziemy ścieżkę dydaktyczną Nadleśnictwa Browsk „Pod dębami", na której można nauczyć się rozpoznawania po korze ważniejszych gatunków drzew.

Na nocleg polecamy kwatery w Lewkowie Starym, Suszczym Borku, Zabłotczyźnie, Narewce i Świnorojach.



roku mieszkały same kobiety. Na łąkach przy wsi znajdują się brogi z sianem dla białowieskich żubrów.

W Siemianówce możemy zobaczyć cerkiew p.w. św. Jerzego z XVIII wieku. Malowniczym widokiem jest ulica Lipowa obsadzona dwoma rzędami lip po obu stronach ulicy.

Na noclegi polecamy kwatery w Narewce, Janowie, Starym Masiewie i Siemianówce.

Szlak Łącznikowy
(czarny, 11 km) ----------

Trasa: Michnówka – Nowa Łuka – Stary Dwór – zbiornik Siemianówka – Tarnopol – Siemianówka

Nowa Łuka – najmłodsza wieś w województwie podlaskim, gdzie można zobaczyć cerkiew p.w. św. Eliasza z 2005 roku. Natomiast w Starym Dworze, co roku pod koniec czerwca, mają swój początek zawody windsurfingowe na zbiorniku Siemianówka. Akwen powstał w latach 1977-1990 przez wybudowanie zapory w okolicy wsi Bondary.

Na nocleg polecamy kwatery w Siemianówce.

Ważniejsze wydarzenia kulturalne

Gminne Prezentacje Zespołów Kolędniczych „Gwiazda i Kolęda" (styczeń); *Powiatowe Biegi Przełajowe Szkół Podstawowych i Gimnazjów* (kwiecień); *Konkurs Recytatorski „Ojczyste Słowo"* – eliminacje centralne (kwiecień); *Światowy Dzień Inwalidy* (maj); *Festyn Ludowy w Narewce* (maj); *Podsumowanie konkursu Stowarzyszenia Przyjaciół Ziemi Narewkowskiej* (maj-czerwiec); *„W poszukiwaniu i przekazywaniu folkloru" VII Prezentacje Tradycji Ludowej Województwa Podlaskiego* (czerwiec-lipiec); *Studio Lato Radia Białystok* (czerwiec); *Plener Malarski* (lipiec); *Letni Bal Stowarzyszenia Przyjaciół Ziemi Na-rewkowskiej* (lipiec-sierpień); *„Noc Kupały„* (lipiec); *Festyn Ludowy w Siemianówce* (9 sierpnia); *Festyn Ludowy i Dzień Budowl-nych w Lewkowie Starym* (sierpień); *Dzień Seniora* (październik); *Cykliczne wystawy w Galerii Tamary Sołoniewicz* (przez cały rok).

Legenda do mapy atrakcji turystycznych gminy Narewka

Drogi główne, drugorzędne/Main, secondary roads/Автодороги с усовершенствованным покрытием, с покрытием

Drogi lokalne i gruntowe/Local and dirt roads/Автодороги без покрытия и грунтовые

Granica: państwa, parków narodowych/Boundaries of: State, national parks/Границы: государства, национальных парков

Lasy, wody, bagna/Forests, waters, marshlands/Леса, озера, реки, болота

Rezerwat przyrody, zwierząt/Nature wildlife reserve/Заповедник природы, животных

Informacja turystyczna/Tourist information/туристическая информация

Kościół, kaplica, cmentarz katolicki/Catholic church, chapel, cemetery/Костёл, часовня, католическое кладбище

Cerkiew, kaplica, cmentarz prawosławny/Orthodox church, chapel, cemetery/Церковь, часовня, православное кладбище

Synagoga, kirkut/Synagogue, Jewish cemetery/Синагога, еврейское кладбище

Grodzisko, zamek lub ruiny zamkowe/Old rampart, castle or ruins/Городище, замок или руины замка

Pałac/dwór, park pałacowy/Palace, historic mansion house, historic park/Дворец, усадьба, дворцовый парк

Muzeum, skansen, izby regionalna/Museum, open-air museum, regional room/Музей, скансен, региональная изба

Galeria, wiatrak, zabytek budownictwa wiejskiego/Gallery, windmill, monument of rural building/Галлерея, мельница, историческая сельскохозяйственная постройка

Miejsca pamięci/martyrologii, bitew/Commemorative/ martyrology places, battles/Места памяти/мученичества, боев

Agroturystyka/Agritourism, other accommodations/Агротуризм, другие ночлеги

Jazda konna, wypożyczalnia rowerów/Horse ridding, bicycle rental/Верховая езда, прокат велосипедов

Basen kryty, odkryty, kąpielisko/Indoor or outdoor swimming pool, watering place/Закрытый, открытый бассейн, купальня

Punkt widokowy, ośrodek edukacji/Watching point, education centre/Наблюдательная места, центр образования

Parking, miejsce na ognisko, zadaszona wiata/Car park, camp-fire place, shed/Паркинг, костёр, навес

Stacja: benzynowa, LPG gaz/Petrol station, gas station (LPG)/Бензозаправочная станция, газ (LPG)

Pokazy: tkactwa, ceramiki, kowalstwa/Weaving, pottery, blacksmith craft demonstration/Показы: ткачества, керамики, кузнечного ремесла

Ścieżki edukacyjne na terenie nadleśnictwa Browsk:

9. Pod dębami
10. Masiewo – Siemianówka
11. Tropem żubra
12. Złoty szlak ekumeniczny Św. Eustachego
13. Szlak Puszczańskich mokradeł

Bondary
Rybaki
Słobódka
Maciejkowa Góra
Suszcza
Bindziuga
Gródek
Supruny
Polko
Bagniuki
Budy
Kol. Budy
Kol. Szymki
Gryce
Cisówka
Brzezina
Zawienłdażnik
Nowa Łuka
Stary Dwór
Zalew Siemianówka
Kolonka
Pszczółka
Narewka
Kol. Eliaszuki
Cieremki
Kol. Michnówka
Gramotne
Eliaszuki
Michnówka
Ludwinowo
Kol. Tarnopol
Mostki
Kruhlik
Tarnopol
Smolnica
Porosły
Bokowe
Nowiny
Dąbrowa
Kol. Stare Lewkowo
Czerciej
Łozowe
Połymie
Maruszka
Siemianówka
Kol. Siemianówka
Pasieki
Borowe
Siemieniakowszczyzna
Babia Góra
Wołok
Kapitańszczyzna
Lewkowo Nowe
Kol. Nowe Lewkowo
Lewkowo Stare
Ochrymy
Podochrymy
Wioncków
Pręty
Lasy Naturalne Puszczy Białowieskiej
Siemianówka
Dolina Waliczkówki
Podlewkowo
Kol. Mikłaszewo
Zabrody
Krynica
Planta
Suszczy Borek
Leśna
Bernadzki Most
Jabłonowa
Minkówka
Kol. Leśna
Olchówka
Gnilec
Grodzisk
Kol. Mikłaszewo
Zabłotczyzna
Mikłaszewo
Łańczyno
Nowe Masiewo (Masiewo II)
Skupowo Nowe
Skupowo Stare
Świnoroje
Stoczek
Narewka
Janowo
Guszczewina
Gruszki
Braszcza
Lasy Naturalne Puszczy Białowieskiej
Stare Masiewo (Masiewo I)
Zamosze
Kol. Skupowo
Jelonka
LNPB
Chryzanów
Przechody
Zwodzieckie
Nowosady
Kosy Most
Skansen Kolejki Leśnej
Obręb Ochronny Hwoźna
Białowieski Park Narodowy
Hwoźna
Wilczy Szlak
Sorocza Nóżka
Skryplewo
Szczekotowo
Postołowo
Gród
Odrynki
Rybaki
Kładka
Szyja
Smolarny Sadek
Gnilec
Krynica
Kol. Szymki
Kol. Budy

Nad Rzeką

Jerzy Charkiewicz
Eliaszuki 44 (17-220 Narewka)
tel. 85 685 60 01
tel. kom. 0 606 116 863
www.nadrzeka.siemianowka.pl

Melisa

Lena Charkiewicz
Planta 41 (17-220 Narewka)
tel. 85 685 81 61
tel. kom. 0 502 161 180

Leśne Ranczo

Walentyna Germaniuk
Skupowo 94 (17-220 Narewka)
e-mail: german2003@wp.pl
www.lesneranczo.prv.pl
tel. 85 730 09 76
tel. kom. 0 603 068 378

Slawkonia

Sławomir Golonko
Skupowo (17-220 Narewka)
e-mail: sgkraina@interia.pl
www.agroslawkonia.republika.pl
tel. 85 749 56 84
tel. kom. 0 501 956 569

Suszczy Borek

Dorota Gryka
Suszczy Borek 7
(17-220 Narewka)
e-mail: suszczyborek@o2.pl
www.gryka.republika.pl
www.suszczyborek.prv.pl
tel. 85 685 60 43
tel. kom. 0 605 830 955



Malwa

Patrycja i Krzysztof Grzywińscy,
Masiewo I / 6 (17-220 Narewka)
patrycja.grzywinska@masiewo.bialowieza.pl
www.masiewo.bialowieza.pl
tel. 85 685 82 20
tel. kom. 0 605 604 621

U Ireny

Irena Ignaciuk
Lewkowo Stare 35
(17-220 Narewka)
irena.ignaciuk@neostrada.pl
tel. 85 685 60 97
tel. kom. 0 608 078 796

Ostoja

Renata Jaworska
Gruszki 14 (17-220 Narewka)
renatajaworska_ostoja@wp.pl
tel. kom. 0 608 558 546



Kalinówka

Anatol Kalinowski
Kruhlik (17-220 Narewka)
tel. 85 683 40 42
tel. kom. 0 605 434 461

Białowieskie Ustronie
Lucyna Kamer
Janowo 35
(17-200 Narewka)
bialowieskieustronie@o2.pl
www.bialowieskieustronie.com
tel. kom. 0 697 374 902

Bobrowe Ranczo
Mirosława i Piotr Karpiuk
Bernacki Most 10
(17-220 Narewka)
tel. 85 684 33 22
tel. kom. 0 507 244 222
e-mail: mira.karpiuk@wp.pl

Maciejówka
Jarosław Kosiorek
Gnilec 2 - gmina Narewka
(17-200 Hajnówka)
tel. 85 685 81 35
tel. kom. 0 502 397 848
e-mail: kaczor61@neostrada.pl

Bora Zdrój
Ludmiła, Borys i Luiza Kozłowscy
Lewkowo Nowe 93
17-220 Narewka
e-mail: borazdroj@wp.pl
www.bialowieza-borazdroj.pl
tel. 85 685 61 14
tel. kom. 693 674 840

Białowieska Polana
vel Dworek Leśny
Lucyna Kozłowska
Janowo 31 (17-220 Narewka)
e-mail: bialowieskapolana@op.pl
www.bialowieskapolana.com
tel. 85 685 85 34
tel. kom. 0 503 531 193

Carino 2000
Roman Latkowski
Nowa Łuka, ul. Topolowa 15
(17-220 Narewka)
tel. kom. 0 502 265 487
e-mail: rlatko@op.pl

Pod Dębem
Andrzej Łuksza
Babia Góra 20 (17-220 Narewka)
tel. kom. 0 503 683 771
0 782 368 589
e-mail: andrzej16050@o2.pl
www.kwatera-pod-debem.pl

Wiejskie Zacisze
Joanna Mering
Mikłaszewo 33 (17-220 Narewka)
e-mail: joanna.mering@op.pl
tel. kom. 0 602 498 627

Pod Gruszą
Katarzyna Milko
ul. Mickiewicza 18
17-220 **Narewka**
tel. 85 685 81 94
tel. kom. 724 491 767

Pod Wiązem
Halina Pańkowska
Siemianówka, ul. Szkolna 69
(17-220 Narewka)
www.podwiazem.siemianowka.pl
tel. 85 685 70 46
tel. kom. 0 503 481 239
0 501 347 172

Przy Dąbrowie
Lilia Radziwoniuk
Świnoroje 30, (17-220 Narewka)
www.przydabrowie.siemianowka.pl
tel. 85 685 80 89
tel. kom. 0 694 108 535

Wiśniowy Sad
Jan Sacharczk
Lewkowo Nowe 27
(17-220 Narewka)
tel. 0 663 598 046

Darz Bór
Maria Sakowska
Gruszki 20 (17-220 Narewka)
e-mail: m_sakowski@o2.pl
www.darzbor.bialowieza.pl
www.darzbor.siemianowka.pl
tel. 85 685 81 69
tel. kom. 0 608 149 413

Korcik
Krystyna Skiepko
Lewkowo Nowe 19
(17-220 Narewka)
tel. 85 658 60 34
tel. kom. 0 604 503 439
0 696 057 054
e-mail: theskiepa@o2.pl

Nad Bobrówką
Jolanta Stypułkowska
Lewkowo Nowe 19A
(17-220 Narewka)
e-mail: agro-narewka@wp.pl
tel. 85 685 62 46
tel. kom. 0 691 511 676

Na Skraju
Halina i Józef Wierzchowscy
Zabłotczyzna 7 (17-220 Narewka)
e-mail: halinajozek@op.pl
www.naskraju.bialowieza.pl
tel. 85 685 82 15
tel. kom. 0 691 912 973
0 601 207 860

U Heleny
Helena Wiszniewska
Narewka, ul. Białowieska 7
17-220 Narewka
tel. 85 685 81 77

Stary Dwór
Leszek Witkowski
Stary Dwór 67
(17-220 Narewka)
tel. kom. 0 604 104 551

Wieliczówka
Włodzimierz Zabrocki
Krynica 7
(17-220 Narewka)
e-mail:
tel. kom. 0 517 452 841

ISBN 978-83-61527-80-0

Realizacja projektu przez **Agroturystyczne Stowarzyszenie Puszcza Białowieska** z Poakcesyjnego Programy Wsparcia Obszarów Wiejskich na rok 2010 przyczyniła się do publikacji folderu oraz zorganizowania warsztatów w zakresie dekoracji stołu i potraw kwaterodawcom oraz mieszkańcom Gminy Narewka - młodszemu i starszemu pokoleniu.

PPWOW
program integracji społecznej